

ELABORATO PLANIMETRICO
Elaborato da:
Ing. Francesco
Pisano
Incaricato all'albo:
Ingegnere
Pisano
Via. Treviso N. 631

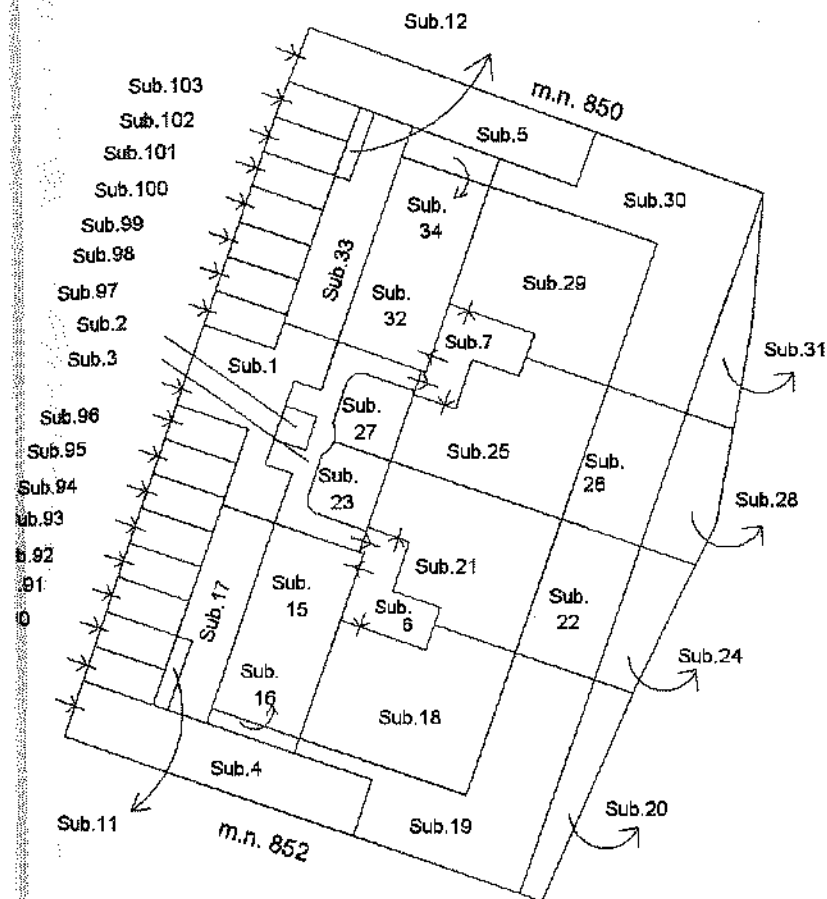
Agenzia del Territorio
CATASTO FABBRICATI
Ufficio Provinciale di
Treviso

Comune di Giavera Del Montello
Foglio: 1 Particella: 1345

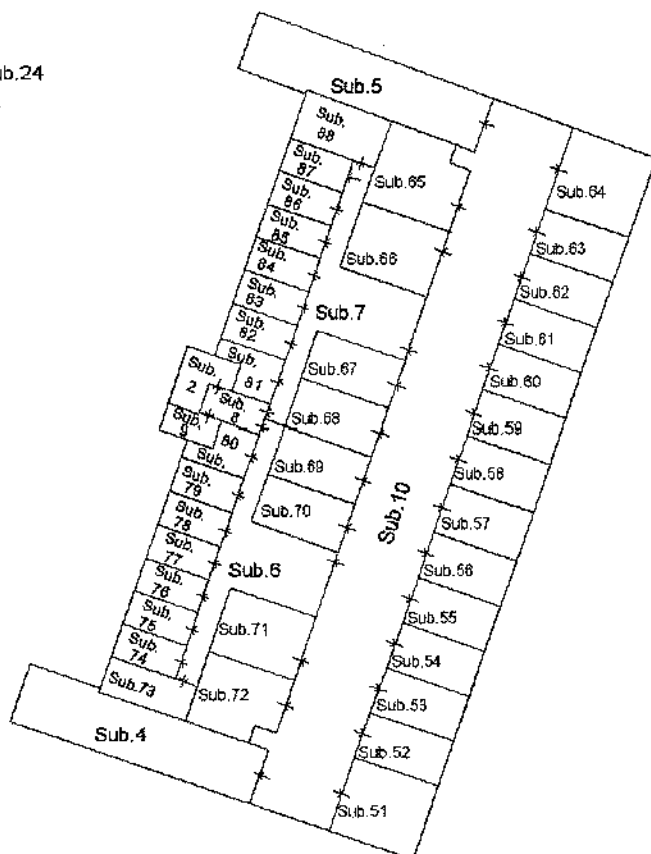
Protocollo n. 000387536 del 13/07/2003
Tipo Mappale n. 6415 del 25/07/2003

Strazione grafica dei subalterni

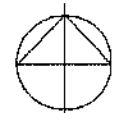
Scala 1 : 500



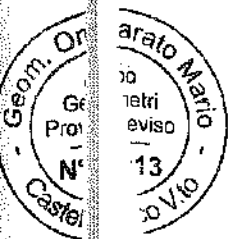
PIANO TERRA



PIANO PRIMO SOTTOSTRADA



orientamento



Planimetria in atti